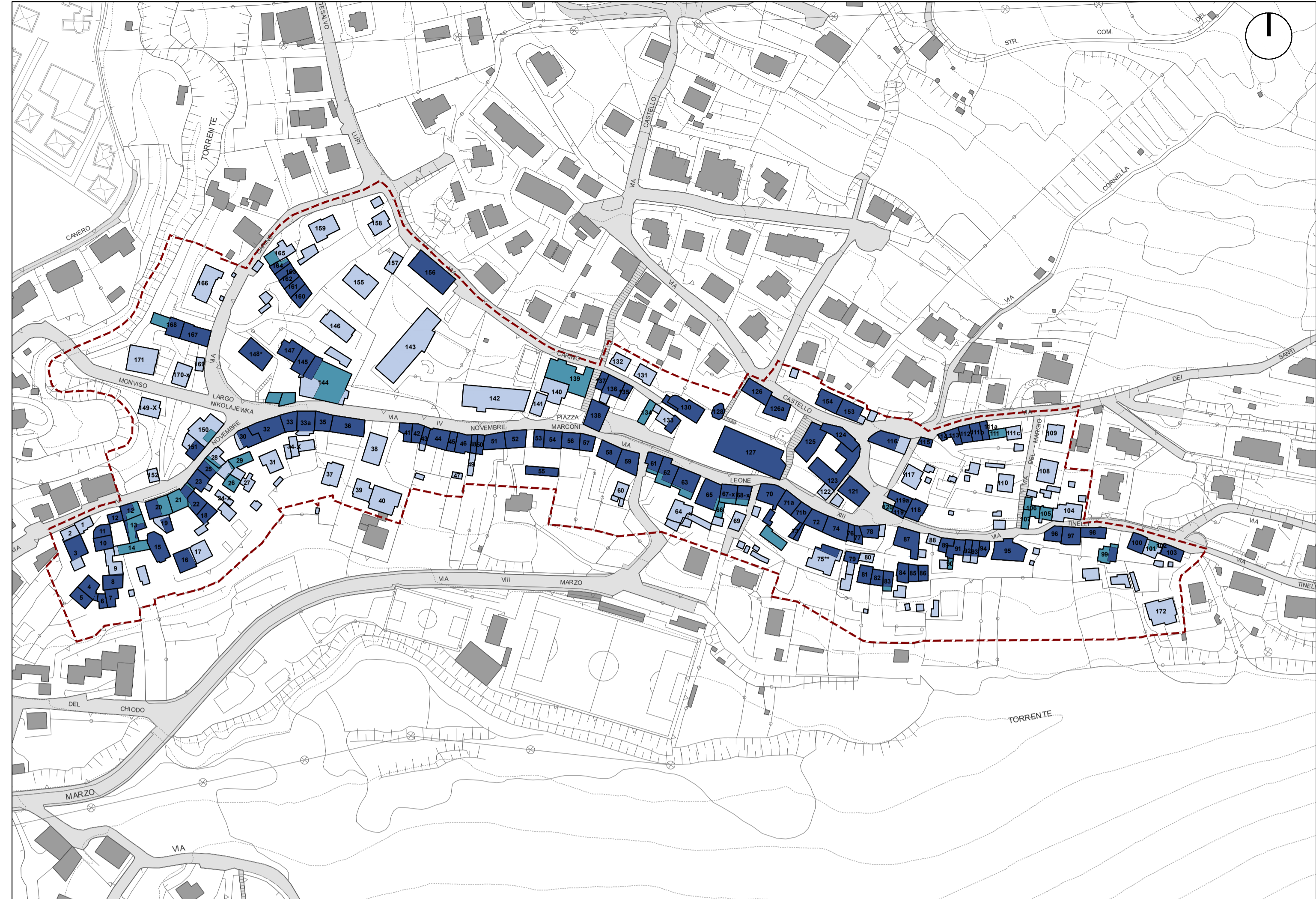
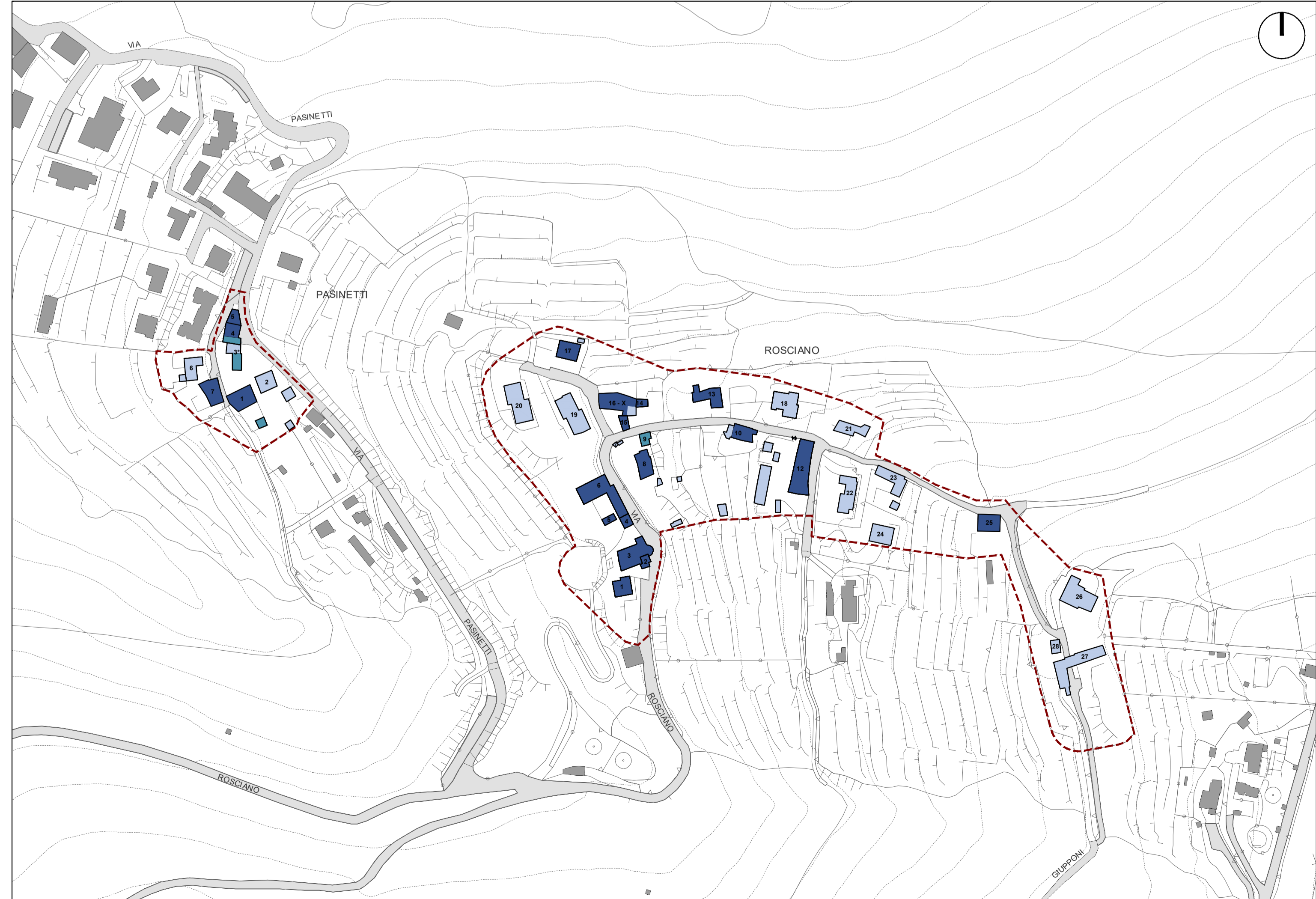


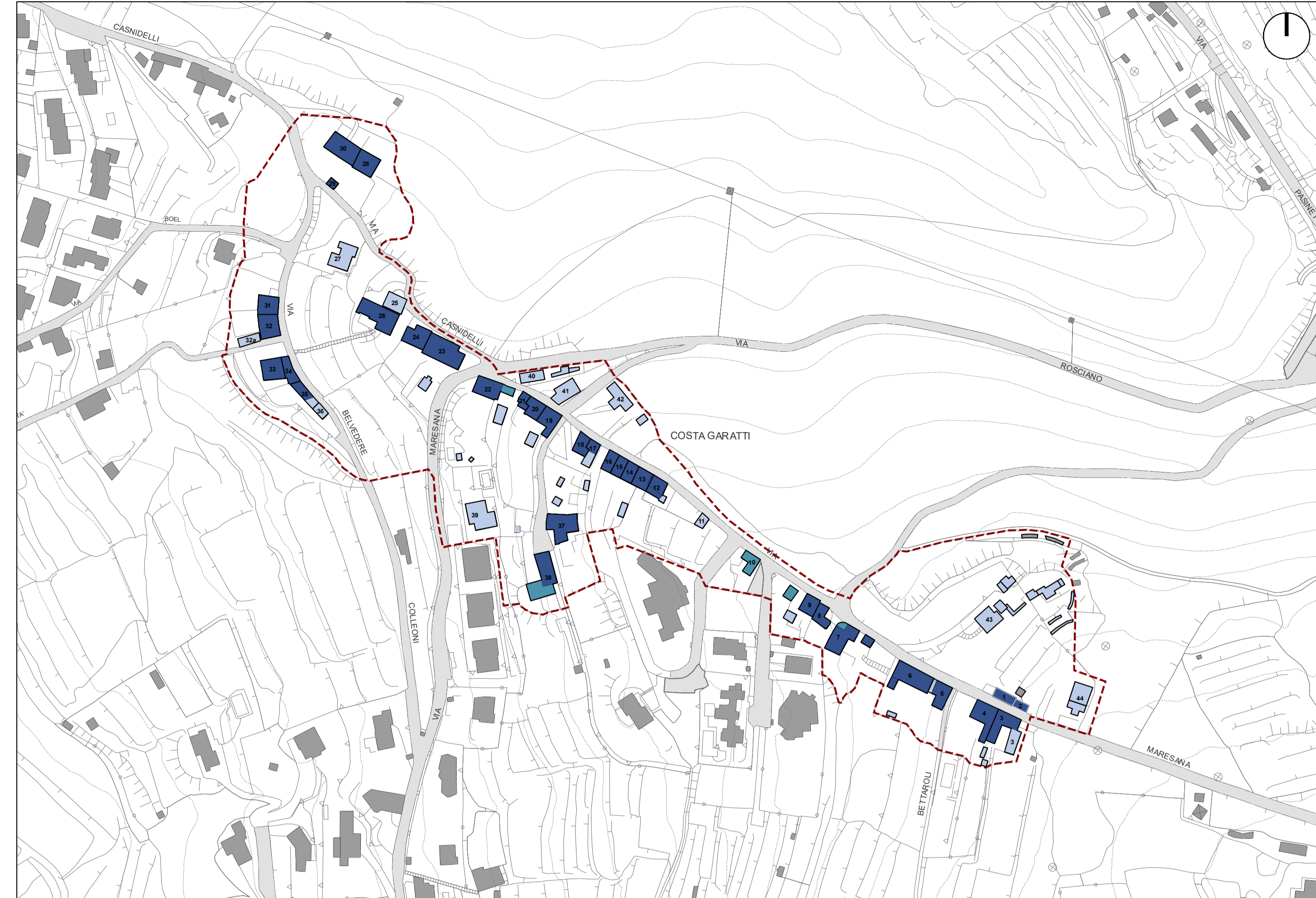
NAF_Ponteranica Alta



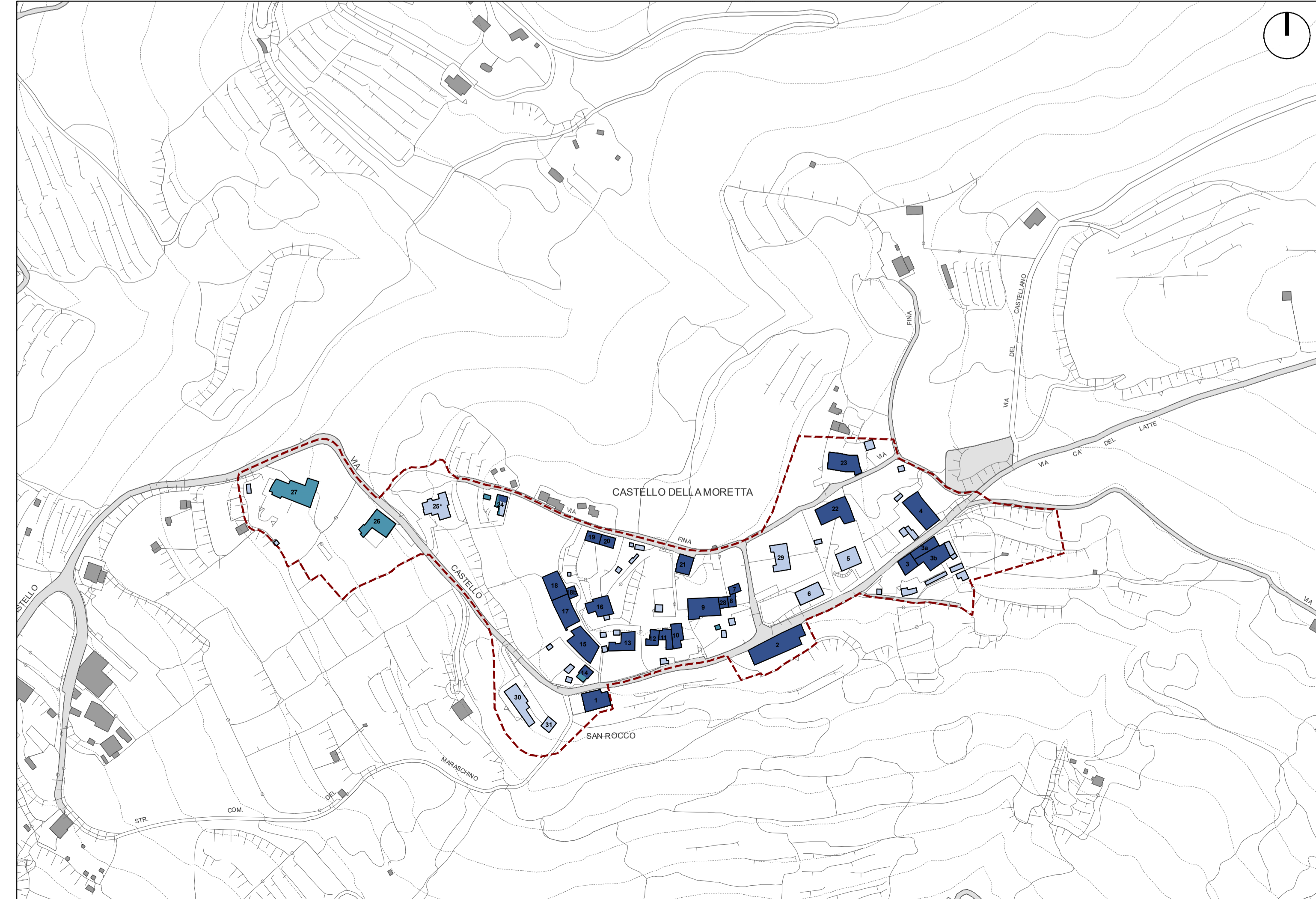
NAF_Rosciano - Pasinetti



NAF_Costa Garatti



NAF_Castello della Moretta



- Confine Comunale
- Perimetro nucleo di antica formazione
- Edifici esterni ai NAF

- Edifici presenti nella tavola "Vincoli di terreni per scopi idrogeologici" (ai sensi dell'art. 1 del regio Decreto 30 dicembre 1923 n.3267)
- Edifici presenti nella tavola Programma di Fabbricazione anno 1967
- Edifici presenti nell'aerofotogrammetrico anno 2007

N.B. ELABORATO PREDISPOSTO INTEGRANDO LE TAVOLE DELLA VARIANTE 1 AL PGT REDATTO DALL'ARCH. MARCO A. PERLETTI

ADOZIONE
delibera Consiglio Comunale
n.ro _____
data _____

APPROVAZIONE
delibera Consiglio Comunale
n.ro _____
data _____

MODIFICA
a seguito di
osservazioni SI NO



COMUNE DI PONTERANICA
Provincia di Bergamo

PGT
REVISIONE 2023

PIANO DELLE REGOLE
NUCLEI DI ANTICA FORMAZIONE
SOGLIE STORICHE

SCALA 1:2.000

ARCHITETTO MARCO LAMERI | info@lameri.net
24122 Alzano Lombardo | via Lombardia 18
M +39 039 2826598

Con:
OKAM studio
Arch. Michele Bonetti | Arch. Luca Cerizza Pettreca
Arch. Emanuele Munaretto | Arch. Claudio Rossi
ARCH. ANDREA DE MATTEIS
DOTT. EDOARDO LAMERI

Valutazione Ambientale Strategica
STUDIO DRYOS
DOTT. ANGELO GHIRELLI | info@dryos.com
DOTT. MARCELLO MANARA | info@dryos.com
24121 Bergamo | via Martiri di Cefalonia, 4
M +39 035 0296112

Studio di gestione del rischio idraulico
DOTT. CORRADO REGUZZI | reguzzi@reguzzi.it
24018 Villa d'Alme' | via Ventolosa 2
M +39 035 638222

NOVEMBRE 2023

N.1